



# Lösung Rätselkarte



Kurpfalz Gymnasium  
Schriesheim



# Tipp 1: Pärchen bilden



# Tipp 1: Pärchen bilden

Die richtigen Pärchen sind:

D6 F3 E2 A4 B1 C5

# Tipp 2: Die Tabelle

→	A	B	C	D	E	F
1	6	1	H	5	R	K
2	9	1	L	P	7	M
3	7	9	S	B	1	7
4	N	1	T	H	E	8
5	L		8	T	6	L
6	7	X	Q	W	S	J

# Tipp 2: Die Tabelle

Aus Buchstaben-Zahlen-Pärchen kann man einen Code ablesen.

# Tipp 2: Die Tabelle


Der Pfeil ist wichtig!!!

Er bestimmt die Reihenfolge des Codes (A-F).

# Tipp 2: Die Tabelle

Der Code lautet:  
N18W77

## Tipp 3: Die Kugel




Sie ist auf eine bestimmte Art unterteilt!

Kurpfalz Gymnasium  
Schriesheim





# Tipp 3: Die Kugel



Es sind Längen- und Breitengrade!

Kurpfalz Gymnasium  
Schriesheim



# Tipp 4: Die Koordinaten

Der Code besteht demnach aus  
GPS Koordinaten (nur Minuten).

# Tipp 4: Die Koordinaten

Verschiedene Internetseiten (z.b. <https://www.gpskoordinaten.de/>) können daraus einen Ort zu ermitteln.

# Tipp 4: Die Koordinaten

GPS Koordinaten

Routenplaner Google Maps

Konverter

Wo bin ich

Street View

Koordinatensystem

Entfernung

unnamed road, Seville Meadows Phase 3, Spanis

GPS Koordinaten anfordern

DG (Dezimalgrad)\*

Breitengrad

Längengrad

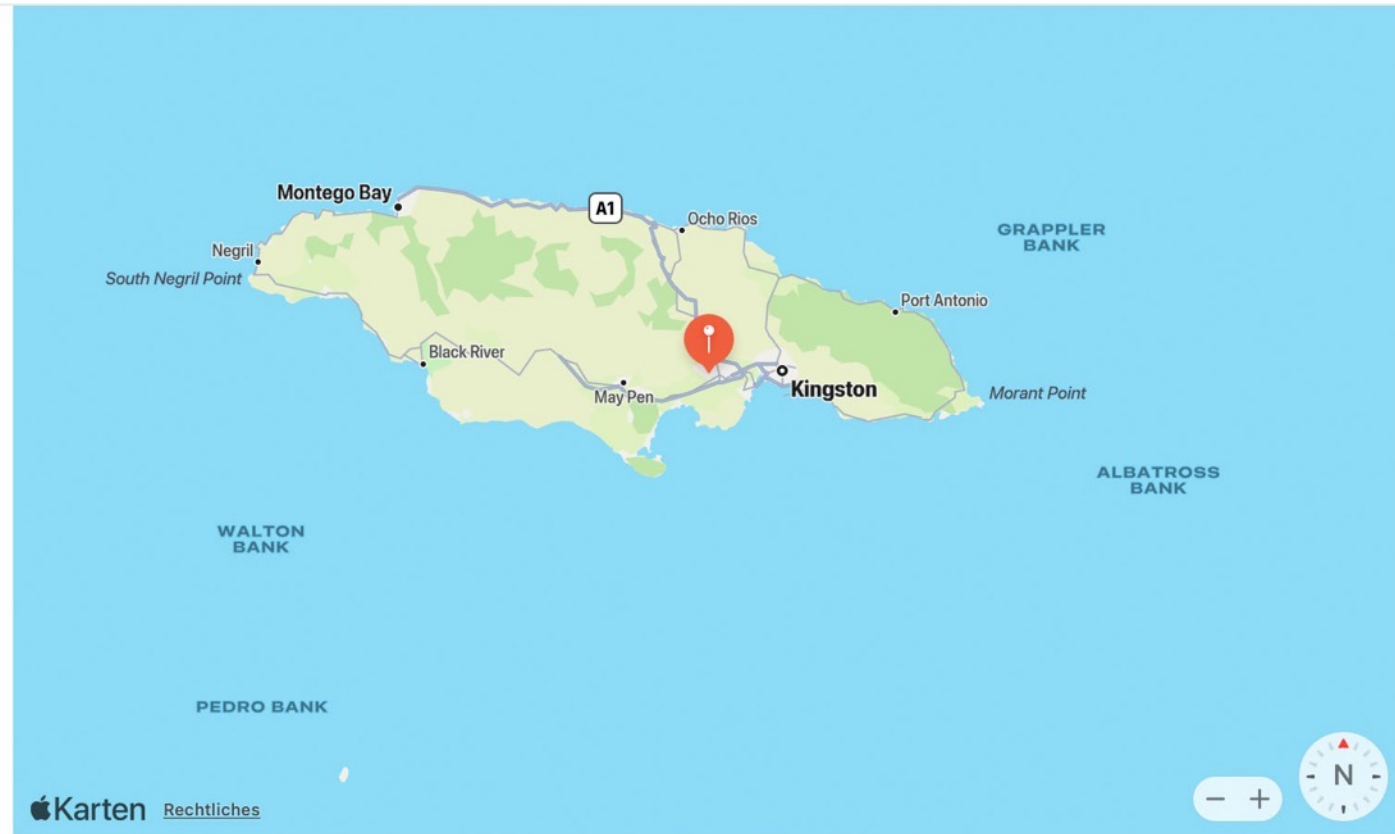
Adresse anfordern

Lat,Long

GMS (Grad, Minuten, Sekunden)\*

Breitengrad  N  S  °  '  "

Längengrad  O  W  °  '  "



**Achtung: westliche Längengrade werden negativ angegeben (also -77).**

Kurpfalz Gymnasium  
Schriesheim



# Geschafft!!!

Jetzt weißt Du, wo der Koffer gelandet ist!

Du hast nun die Voraussetzungen erfüllt, um bei uns Mitglied zu werden. Wenn Du also Deine Kinder und unsere Schule unterstützen willst, kannst Du hier den Antrag runterladen:

[Mitgliedsantrag](#)